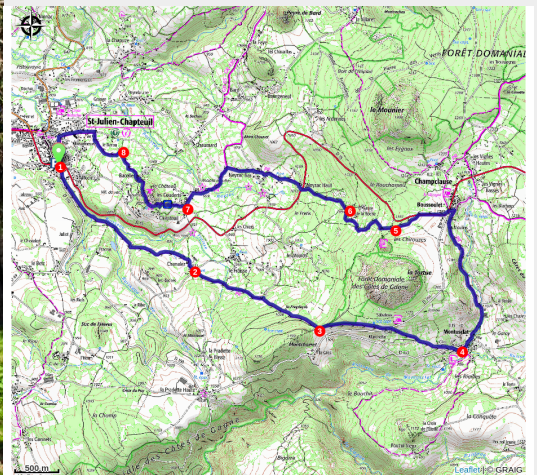


PR057 Le mont de la Tortue

Montagne de Haute-Loire



Balade dans le Meygal (David Frobert)



Un voyage au milieu des murets de pierre, du basalte et de la phonolite, des croix et des moulins au fil de l'eau.

Respectons le milieu naturel.

Sur les sentiers, une flore haute en couleur, riche en senteurs et saveurs subtiles accompagne les saisons. Il est bien difficile de céder à l'envie de prolonger le plaisir des yeux par celui de la cueillette. Même si la nature est prolifique, quelques règles élémentaires contribuent à la préservation active du milieu naturel. Un nombre suffisant de fruits murs ou de graines doivent être laissés en place pour assurer la pérennité des espèces. Les racines ou les rhizomes ne doivent pas être arrachés. Si l'on veut s'approvisionner en plantes comestibles, il est préférable d'éviter la

Infos pratiques

Pratique : Randonnées

Durée : 5 h

Longueur : 14.7 km

Dénivelé positif : 600 m

Difficulté : Difficile

Type : Boucle

Thèmes : Architecture, Faune, Flore, Géologie

proximité des routes, de délaissier les plantes au développement trop prospère qui risque de contenir des nitrates. Un organisme végétal fabrique des réactions chimiques en permanence, modifiant sa composition, aussi il est souhaitable de respecter les périodes de cueillette propre à chaque spécimen. A noter que certaines plantes sont toxiques, d'autres font parties des espèces protégées.

Itinéraire

Départ : Saint-Julien-Chapteuil

Arrivée : Saint-Julien-Chapteuil

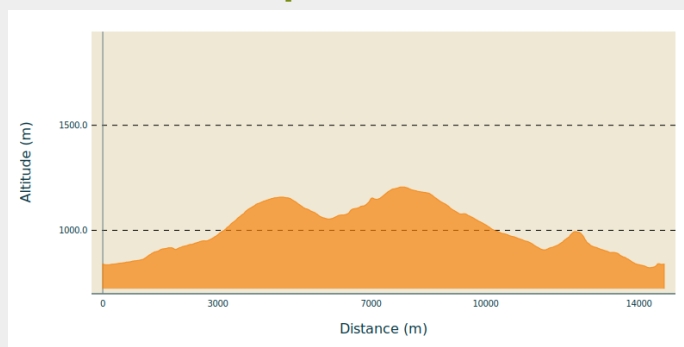
Balisage : — PR

Communes : 1. Saint-Julien-Chapteuil

2. Montusclat

3. Champclause

Profil altimétrique



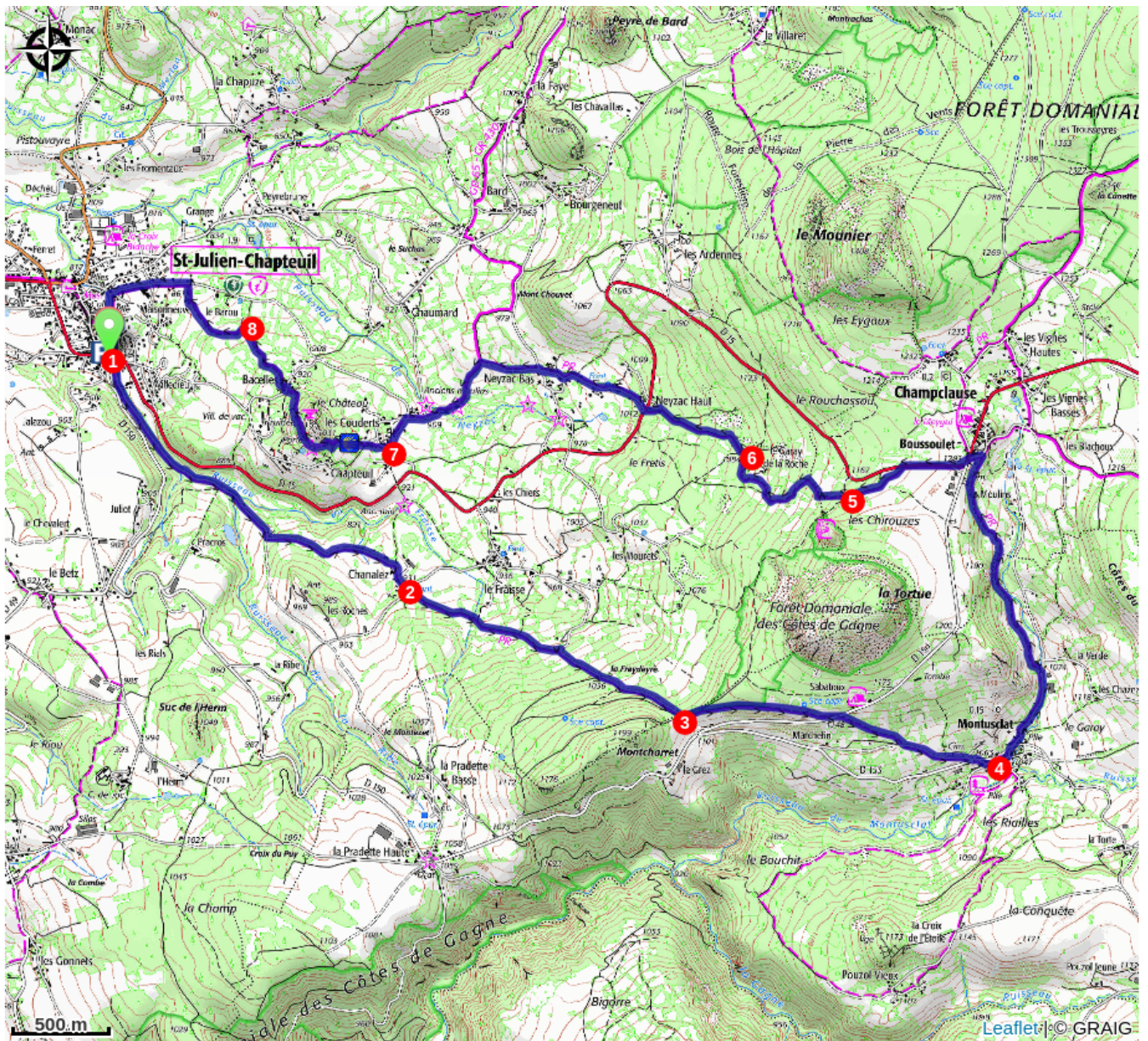
Altitude min 822 m Altitude max 1206 m

1. De la place du Marché, suivre la D 15 vers Valence. Avant le pont, descendre par la ruelle à droite et longer le Fraise. À la croix, prendre le chemin à gauche.
2. À Chanalez, prendre la route à droite et monter à gauche de la croix. Poursuivre, puis grimper par le chemin caillouteux à droite dans le bois.
3. Au col, prendre le chemin à gauche puis le chemin à droite. Couper la D 150 et descendre en face. Continuer par le large chemin à gauche, traverser la route puis, à Montusclat, tourner à gauche.
4. Face à l'église, aller à gauche. Continuer à gauche et, au carrefour, prendre la route en face. Elle longe le ruisseau. Près de l'exploitation, gravir le sentier à gauche. À l'église de Boussoulet, virer à gauche. Suivre la D 15 en face sur 350 m, puis le chemin à gauche.
5. À l'orée du bois, se diriger à droite et de suite, à gauche. Passer près de deux ruines puis d'une troisième, bifurquer à droite, entrer en sous-bois et prendre à droite.
6. Au carrefour, emprunter le chemin à gauche sur quelques mètres, puis se diriger à droite et passer près du pierrier. À Neyzac-Haut, tourner à gauche. Traverser la D 15 et descendre vers Neyzac-Bas. À la croix, aller à droite. Face à la ferme, virer à gauche, puis descendre en face par le chemin. Bifurquer à gauche et continuer jusqu'aux Couderts. Là, prendre la route à gauche.
7. À l'embranchement, tourner à droite puis, très vite, suivre le sentier herbeux à gauche. Parvenir à un embranchement (panneau Chapteuil). Poursuivre tout droit. Le sentier oblique à gauche et se divise. Passer les chicanes en bois à droite puis, lorsque le sentier se divise, poursuivre à gauche. Avant la porte du

château, partir à droite, puis prendre le second sentier sur la gauche. Passer à la tour de Bacelles. Le sentier descend entre les éboulis puis en forêt. Le chemin se divise une nouvelle fois, Prendre à droite. Déboucher sur une route au hameau de Bacelles. Prendre à droite 30 m puis, à la croix, tourner à gauche. Après les maisons, retrouver un chemin herbeux entre des murets.

8. Virer sur le sentier à gauche. Face à la maison, se diriger à gauche et, au carrefour, tout droit. Bifurquer à gauche, longer le ruisseau, franchir la passerelle, suivre le sentier le long du ruisseau pour retrouver le départ.

Sur votre chemin...



Toutes les infos pratiques

Comment venir ?

Accès routier

Saint-Julien-Chapteuil, à 18 km l'est du Puy-en-Velay par la D 15

Parking conseillé

place du Marché (dans le haut du bourg sur la D 15)