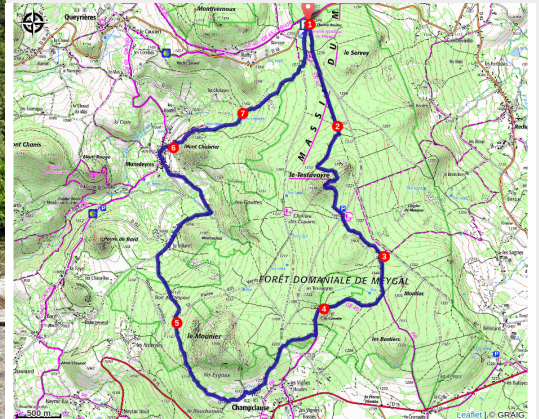


# PR189 Le tour du Meygal

Montagne de Haute-Loire



Sommet du Testavoyre (Ch. Bertholet)



Une randonnée dans les bois centenaires de la forêt domaniale du Meygal, avec en point d'orgue le panorama à 360° depuis le sommet du Testavoyre (prononcez « Testa-ouère »).

Autrefois le Meygal était recouvert de landes (genêts, bruyères et arbustes), entrecoupées de marécages et de tourbières. Des campagnes successives de boisement ont constitué la forêt actuelle. Initialement plantée de résineux (pins, épicéas), on y trouve également des fayards (hêtres), des frênes, des érables. Le site abrite une flore nettement montagnarde (arnica, digitales, gentiane jaune et bleue, inule). Il héberge deux espèces protégées sur le plan régional, le Lis Martagon et la Marguerite de Montpellier. Dans les endroits marécageux apparaissent la grassette, la sphaigne. Ce site

## Infos pratiques

Pratique : Randonnées

Durée : 4 h

Longueur : 13.7 km

Dénivelé positif : 454 m

Difficulté : Difficile

Type : Boucle

Thèmes : Archéologie et histoire, Faune, Flore, Géologie, Point de vue, Sommet

montagnard et forestier, marqué par les succs et leur cortège d'éboulis, offre un paysage hors du commun et des secteurs de grand intérêt biologique.

## Itinéraire

**Départ** : les Quatre Routes à Raffy (Queyrières)

**Arrivée** : les Quatre Routes à Raffy (Queyrières)

**Balisage** : — PR

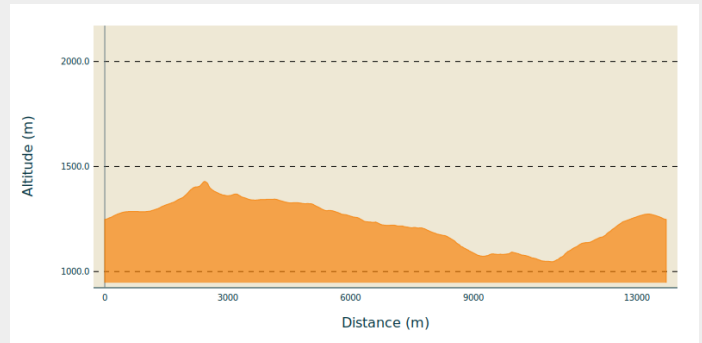
**Communes** : 1. Araules

2. Queyrières

3. Champclause

4. Saint-Julien-Chapteuil

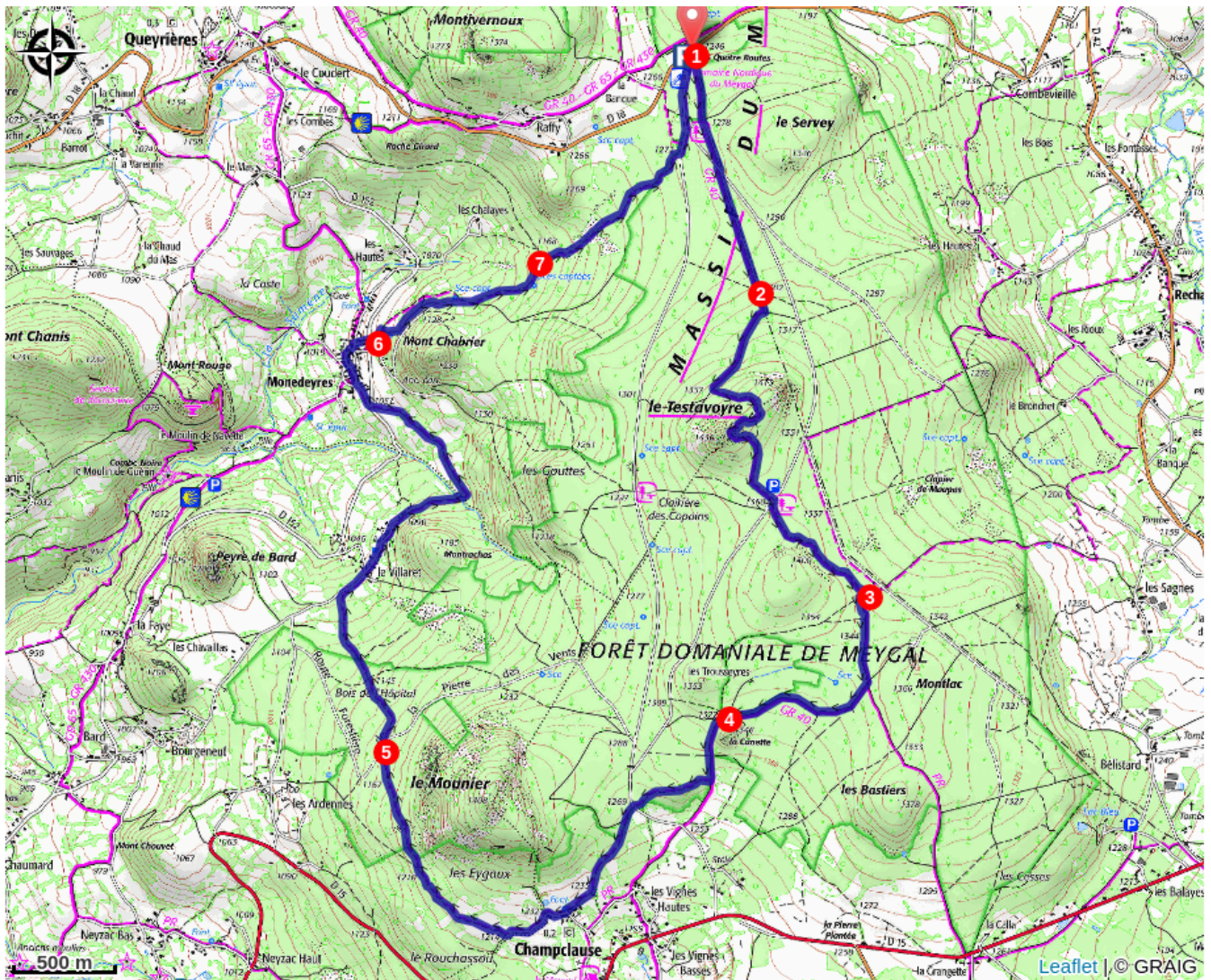
### Profil altimétrique



Altitude min 1047 m Altitude max 1429 m

1. Emprunter, au sud, le sentier parallèle à la route. Au carrefour, continuer tout droit, couper la route forestière et poursuivre en face.
2. À l'embranchement, poursuivre tout droit, puis monter à droite. Au replat, grimper à gauche. Plus haut, serpenter entre les arbres et se diriger à droite pour terminer l'ascension du Testavoyre [ au sommet, panorama sur le Vivarais, et par temps clair, sur les Alpes]. Dévaler la pente à gauche (prudence !). Au parking, descendre en sous-bois par le sentier qui part à droite de la cabane.
3. Au carrefour, tourner à droite et, après 20 m, bifurquer à gauche. Peu après, prendre à droite le large chemin. Plus loin, suivre à droite un autre large chemin jusqu'à un carrefour.
4. Tourner à gauche, descendre, longer la lisière et entrer à droite en forêt. Couper la route. À la fourche, descendre à gauche. Près d'une bâtisse, virer à droite. Prendre la route à droite et, après les maisons, partir à gauche. À l'embranchement, rester à droite entre pâturages et arbustes. En forêt, à la fourche, aller à droite.
5. Suivre la large voie à droite sur 30 m, descendre à gauche, franchir le muret et descendre tout droit. Prendre la route à droite, traverser Le Villaret, passer entre le mur et la maison puis entrer dans le bois. À l'intersection, rester à droite et franchir le ruisseau. Arriver sur la D 152. Prendre en face, à gauche de la croix de pierre. Ignorer une première route à gauche, puis prendre entre les maisons à droite. Sur la place de l'église, aller tout droit sur 30 m, puis grimper à droite et traverser de nouveau la route.
6. Bifurquer à gauche, grimper et, près du réservoir, monter à gauche. Passer à un captage puis, à la fourche, prendre à gauche et entrer en forêt. Ignorer un chemin montant à droite. Passer près d'un second captage puis ignorer deux sentiers à droite.
7. Après le troisième captage, gravir le sentier à droite. Il se rapproche d'un pierrier, le longe puis le traverse avant de serpenter en sous-bois. Par la route à gauche, descendre au carrefour des Quatre-Routes.

# Sur votre chemin...



# Toutes les infos pratiques

## **Recommandations**

La montée au sommet du Testavoyre est à éviter par temps orageux.

## **Comment venir ?**

### Accès routier

Queyrières, à 20 km à l'est du Puy par les N 88  
et (à Saint-Hostien) D 18.

### Parking conseillé

carrefour des "Quatre- Routes"