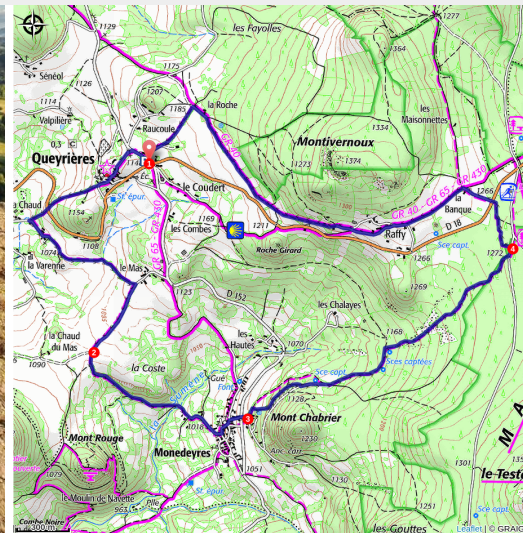


PR199 Monedeyres

Montagne de Haute-Loire



Rocher de Queyrières (Elyas Saens)



Un sentier varié, depuis Queyrières, blotti autour de son rocher, aux prairies d'altitude, et de la fraîcheur de la forêt du Meygal à un des plus beaux panoramas d'Auvergne, en passant par Monedeyres et son église non consacrée.

La « fausse » église de Monedeyres

Je me suis laissé conter par un pauvre Qu'ils se réunissent dans leur église, Vous savez, parbleu ! Leur fameuse église. Dont on a parlé de Valence au Puy, Qui n'a ni clocher, ni prêtre, ni messe.

Cromedeyres-le-Vieil n'est sur aucune carte, mais Jules Romains a été fortement inspiré par l'histoire du village de Monedeyres pour sa pièce de théâtre Cromedeyre-le-Vieil : les

Infos pratiques

Pratique : Randonnées

Durée : 2 h 30

Longueur : 9.2 km

Dénivelé positif : 361 m

Difficulté : Facile

Type : Boucle

Thèmes : Faune, Géologie

habitants ont construit leur église de leurs mains, à leurs frais, de 1887 à 1914. L'évêque refusant d'y nommer un prêtre, ils envoyèrent un jeune du village au séminaire. Celui-ci ne termina pas sa formation, et l'église ne fut jamais consacrée.

- Qu'en pense Monseigneur l'évêque ?

- Bah ! Nos gens s'en moquent un peu. On ne veut pas de leur église ? Les voilà qui boudent la messe !

Itinéraire

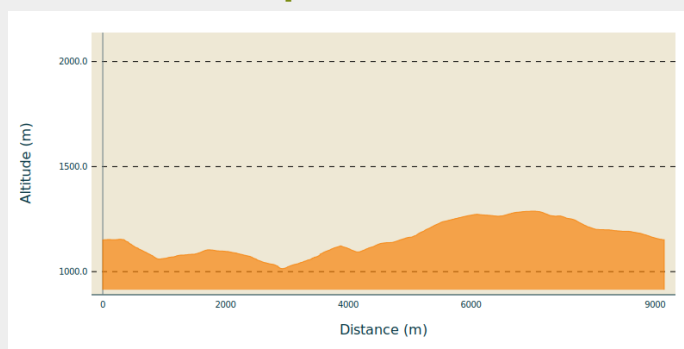
Départ : Queyrières

Arrivée : Queyrières

Balisage : — PR

Communes : 1. Queyrières

Profil altimétrique

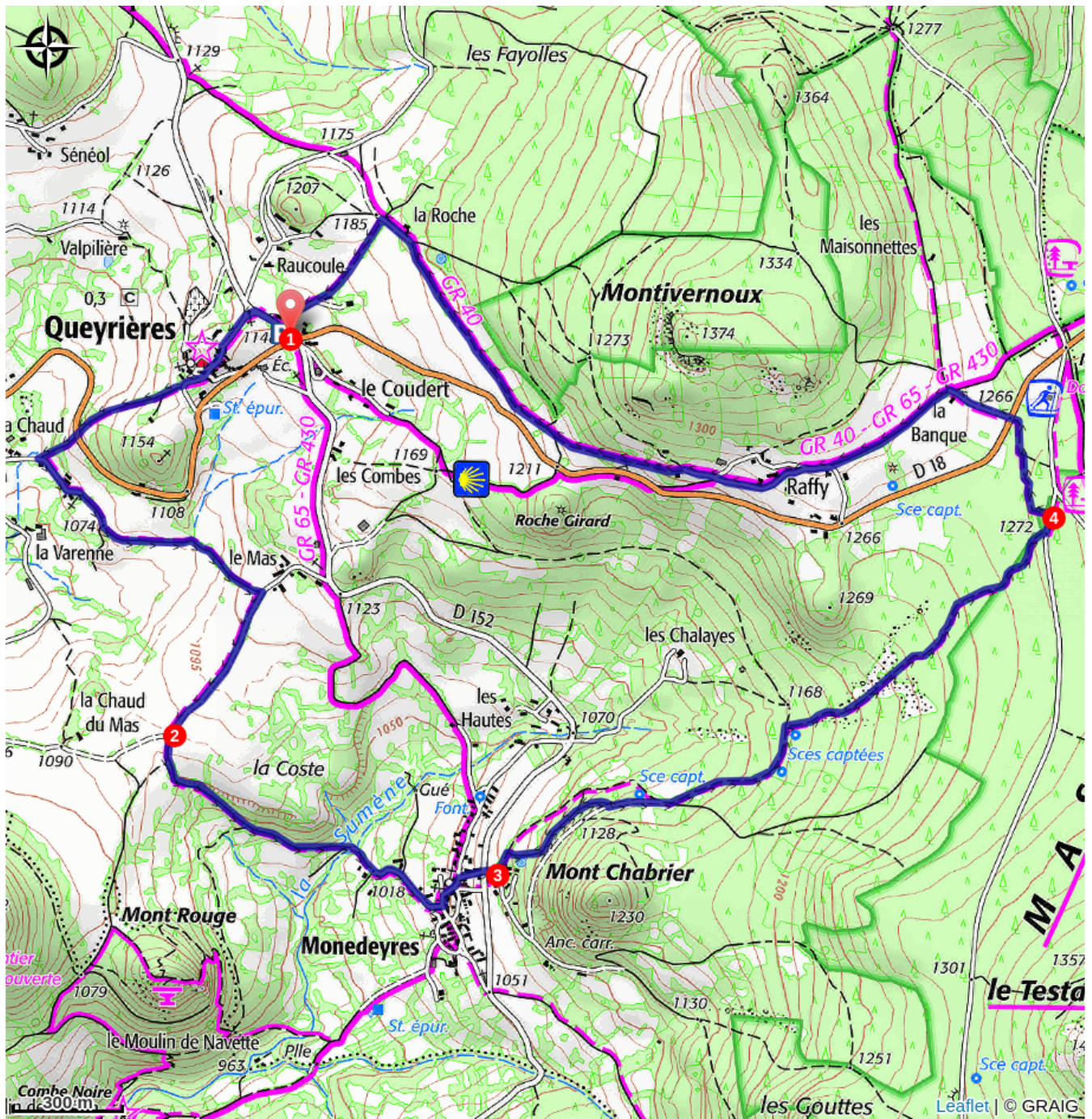


Altitude min 1014 m Altitude max 1288 m

1. Au premier carrefour, emprunter la D 152 vers Yssingeaux. Au second (croix), tourner à gauche vers le coeur du bourg. À la fourche, aller à gauche, continuer tout droit, puis descendre à gauche. Après la fontaine, descendre tout droit. Quitter la route et prendre tout droit le chemin herbeux. Dévaler la pente à droite. Couper la D 18, descendre en face, puis bifurquer à gauche. Aux maisons, virer à gauche. À la fourche, rester à gauche et, plus haut, poursuivre tout droit. Franchir le ruisseau, monter à droite et, à la hauteur du Mas, se diriger à droite.
2. Tourner à gauche, descendre tout droit, franchir le ruisseau et grimper par la route vers Monedeyres. À l'intersection, monter tout droit et, à la suivante, virer à gauche. Passer à droite de l'église non consacrée. Après une maison, monter à droite, traverser la D 152 et continuer en face sur 30 m.
3. Partir à gauche, grimper à droite et, près du réservoir, monter à gauche. Durant la montée, ignorer un sentier à gauche. Poursuivre tout droit, passer un captage puis, à la fourche, prendre à gauche et entrer en forêt. Ignorer un chemin montant à droite. Passer près d'un second captage puis ignorer deux sentiers à droite. Après le troisième captage, gravir le sentier à droite. Il se rapproche d'un pierrier, le longe puis le traverse avant de serpenter en sous-bois.
4. Avant la route, bifurquer à gauche entre les genêts puis entrer en forêt. À l'intersection, continuer tout droit. Couper la D 18, aller en face et, près de la maison, tourner à gauche. Emprunter tout droit la route puis, à la fourche,

descendre à gauche. À l'intersection suivante, poursuivre tout droit sur la route, puis par le chemin à gauche et, à l'embranchement, tout droit. Près de la maison, virer à gauche et, après la propriété, descendre à gauche. Utiliser la D 152 à gauche pour rejoindre le point de départ.

Sur votre chemin...



Toutes les infos pratiques

Recommandations

Soyez prudent lors de la traverser du pierrier avant le point 4

Comment venir ?

Accès routier

Queyrières, à 20 km à l'est du Puy par les N 88
et (à Saint-Hostien) D 18

Parking conseillé

aire de repos (carrefour des D 18 et D 152)