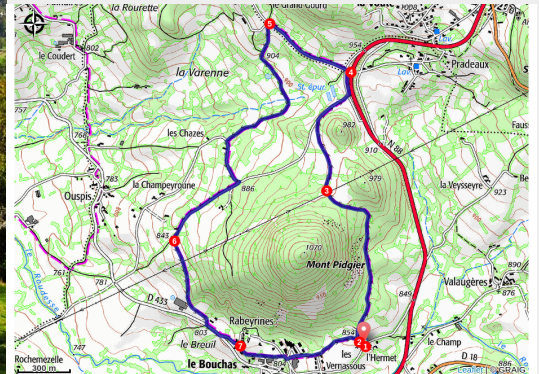


PR253 Le Pidgier

Montagne de Haute-Loire



Mont Pidgier (Norbert Dutrenoy)



Une balade à réaliser en famille dans les bois qui couvrent le mont Pidgier. De là-haut, une clairière permet d’embrasser un vaste panorama sur les suc du Meygal et de l’Emblavez.

Les suc du Velay

Uniques en Europe, les suc sont des montagnes en forme de pain de sucre dues à des éruptions phonolitiques pendant lesquelles aucun cratère ne se forme. Souvent couvertes en partie de « chiers » (coulées de pierrailles), leur silhouette caractéristique est relativement récente : six millions d’années environ. Ils ont parfois servi de

Infos pratiques

Pratique : Randonnées

Durée : 2 h

Longueur : 6.0 km

Dénivelé positif : 187 m

Difficulté : Facile

Type : Boucle

Thèmes : Architecture, Faune, Flore, Géologie, Pastoralisme

carrière, comme au Pertuis, la dernière exploitée. En effet, la phonolite qui les compose (une roche volcanique principalement constituée de feldspath) a été mise à profit depuis le Moyen Âge : on y taillait des lauzes pour couvrir les toits que l'on admire dans toute la région. Avant cela, c'était surtout la propriété phonique de la pierre qui était utilisée – elle produit un son clair lorsqu'on la frappe.

Itinéraire

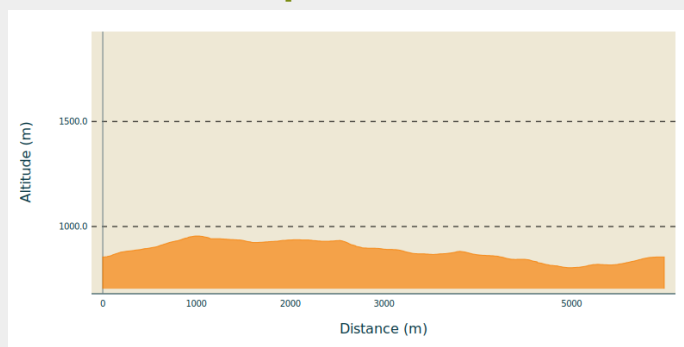
Départ : L'Hermet (commune de Saint Hostien)

Arrivée : L'Hermet (commune de Saint Hostien)

Balisage : — PR

Communes : 1. Saint-Hostien
2. Pertuis

Profil altimétrique

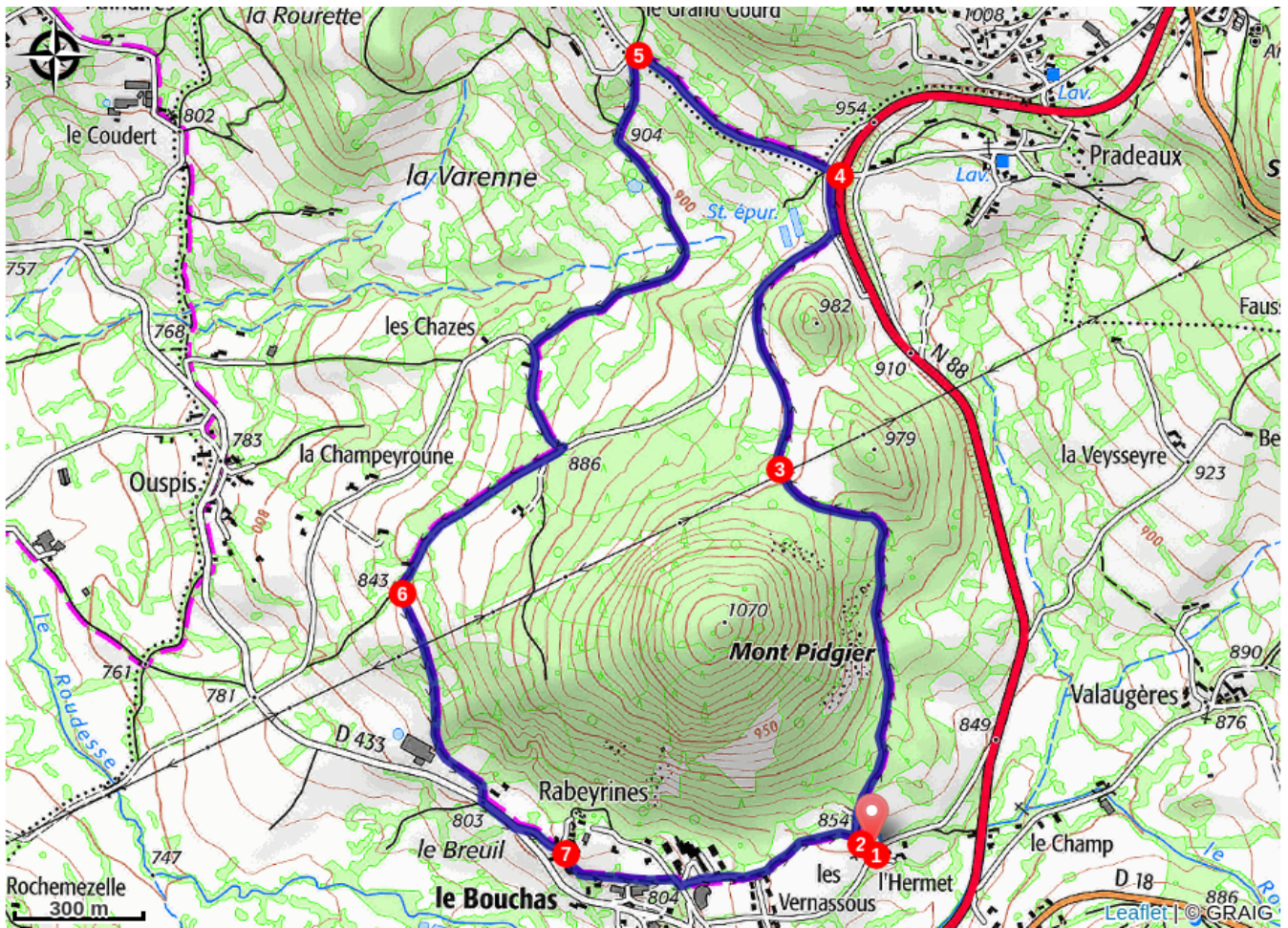


Altitude min 804 m Altitude max 955 m

1. Prendre le chemin, à droite de la croix, sur 50 m.
2. Bifurquer à droite et entrer dans le bois. Le chemin s'élève progressivement entre les arbres. Sur le replat, laisser le chemin à droite, continuer en face, puis ignorer celui de gauche et monter à droite. Déboucher à l'orée du bois, sur un large collet. Commencer la descente et passer sous la ligne électrique.
3. Continuer à droite par le chemin bordé de murets, puis tout droit par la piste entre les champs [O> panorama sur les sucus du Meygal et de l'Emblavez]. Prendre la route à droite, puis tourner à gauche en contrebas de la N 88.
4. Au carrefour, au niveau du tunnel, prendre la route à gauche sur 600 m.
5. Avancer à gauche route de Sucheyres sur 5 m, puis s'engager à gauche sur le chemin caillouteux qui descend fortement (> **prudence** !). Continuer par la piste à gauche, passer près d'un étang et poursuivre par le chemin devenu plus étroit. Emprunter la route à gauche sur 300 m, puis la route à droite. Elle devient piste. Dépasser la maison à droite.
6. S'engager sur le sentier herbeux perpendiculaire à gauche. Il passe sous la ligne électrique puis descend. Au bout, tourner à droite. Emprunter la D 433 à gauche, puis bifurquer à gauche vers Rabeyrines.

7. Aux maisons, dans le virage à gauche, continuer par la voie en face. Elle devient sentier. Au bout, prendre la route à droite sur 20 m, puis monter par la route à gauche. Elle longe un lotissement puis devient piste et ramène à la bifurcation de l'aller.
8. À droite, retrouver le point de départ.

Sur votre chemin...



Toutes les infos pratiques

Comment venir ?

Accès routier

L'Hermet (commune de Saint-Hostien), à 16 km l'est du Puy par les N 88, D 433 (à Saint-Hostien) et route de L'Hermet à droite

Parking conseillé

A la croix