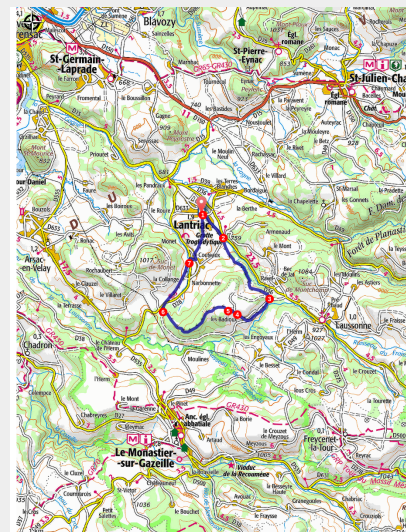


# PR636 Le Champ du Vent

## Montagne de Haute-Loire



Grottes de Couteaux (Ch. Bertholet)



Un chemin entre pâtures et forêts de pins, puis le long de l'ancienne voie ferrée de la Transcévenole, avant l'exploration (hors circuit), d'un village troglodyte médiéval.

### Un village dans les grottes

A côté du village de Couteaux, cet ensemble de grottes creusées au Moyen-Âge dans la roche volcanique a été habité jusqu'à une époque récente. C'est un village tout entier qui est aménagé : des fermes, une forge, l'assemblée... La plupart des grottes étaient fermées par des structures de bois, et certaines sont complexes, avec de nombreuses niches servant d'alcôves ou de placards. Vous découvrirez la formation du volcan, la vie quotidienne d'un villageois troglodyte, l'ingéniosité de celui-ci, et les

### Infos pratiques

Pratique : Randonnées

Durée : 4 h

Longueur : 11.9 km

Dénivelé positif : 338 m

Difficulté : Intermédiaire

Type : Boucle

Thèmes : Faune, Point de vue

avantages indéniables de vivre dans une grotte.  
Site familial par excellence, le site peut se visiter librement toute l'année.

# Itinéraire

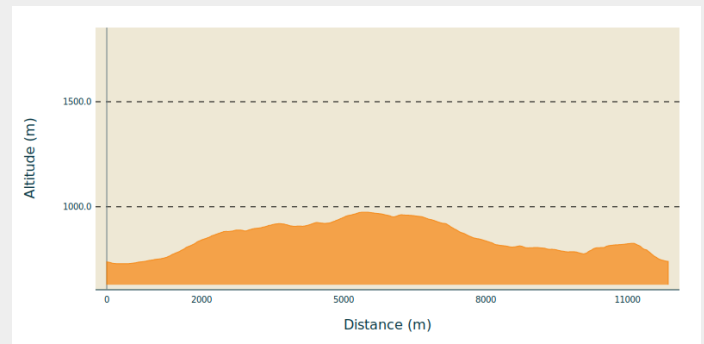
**Départ** : Lantriac

**Arrivée** : Lantriac

**Balisage** : — PR

**Communes** : 1. Lantriac  
2. Laussonne

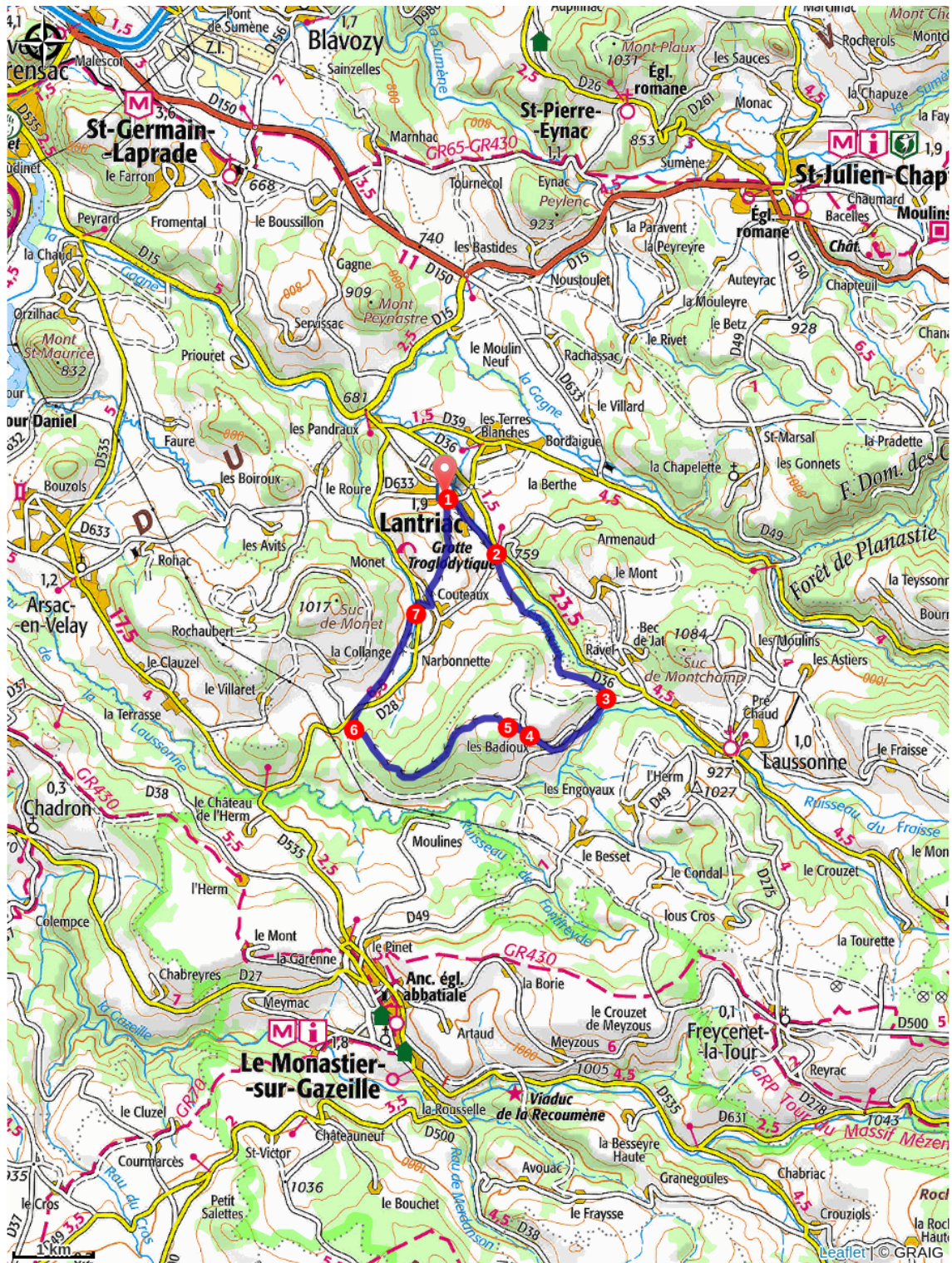
## Profil altimétrique



Altitude min 729 m Altitude max 974 m

1. Depuis l'église, prendre la rue du Lavoir. Au carrefour, tourner à droite rue de Laussonne. Aller tout droit jusqu'à un embranchement.
2. Aller en face sur le chemin entre les deux routes. Monter entre les terres agricoles et les bois. Passer près de La Fayolle et poursuivre la montée. À l'embranchement, continuer sur le chemin à gauche. Parvenir au point haut aux maisons des Aubes. Là, retrouver la route quelques mètres, puis la quitter très vite pour le chemin à droite. De suite, ce chemin se scinde.
3. Aller à gauche pour descendre jusqu'à la route. La suivre à gauche sur 30 m, puis obliquer à droite sur le chemin herbeux. Retrouver la route et la prendre pour entrer dans le village des Badioux. Au centre (croix), tourner à droite dans la rue qui devient chemin aux dernières maisons. Parvenir à une fourche.
4. Aller à gauche puis, aux deux fourches suivantes, prendre à droite puis à gauche et arriver à un embranchement.
5. Laisser le chemin partir tout droit pour bifurquer à droite. Atteindre un chemin perpendiculaire. Aller à droite. Le chemin entre dans le bois et commence la descente. Dans celle-ci, ignorer deux chemins perpendiculaires à droite pour rester sur le chemin principal qui descend à un embranchement.
6. Prendre le second chemin à droite. Passer sur le pont, puis poursuivre tout droit sur le large chemin de terre **[ancienne voie ferrée]**. Après Narbonnette, continuer encore 500 m pour découvrir le sentier à droite.
7. S'engager sur ce sentier qui descend pour enjamber le ruisseau de Couteaux, puis remonte. Couper la D 28 et gagner Couteaux. À la croix, tourner à gauche et rejoindre une fourche **[> à gauche, accès aux grottes troglodytiques de Couteaux]**. Poursuivre à droite. Traverser le plateau agricole en droite ligne puis redescendre sur Lantriac et retrouver le point de départ au pied de l'église.

# Sur votre chemin...



# Toutes les infos pratiques

## Comment venir ?

Accès routier

Lantriac, à 12 km du Puy-en-Velay par les D 15 et D 36.

Parking conseillé

Place de l'église.