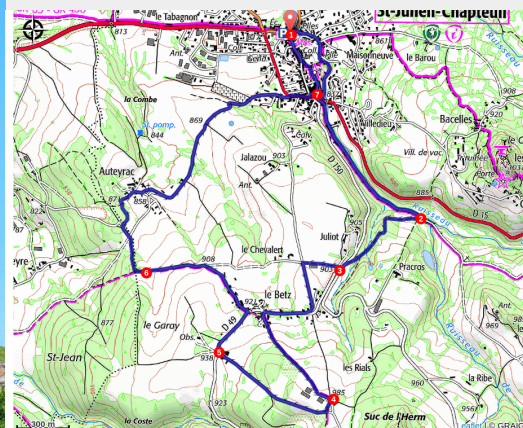


PR694 Le sentier des étoiles

Montagne de Haute-Loire



L'église de Saint-Julien-Chapteuil (David Frobert)



Une belle promenade qui vous conduira de Saint-Julien-Chapteuil à l'observatoire du Betz. Le meilleur spot de Haute-Loire pour la découverte des étoiles et des planètes de notre système solaire !

L'église de Saint-Julien-Chapteuil

Edifiée au XIIe siècle sur un rocher basaltique par les moines bénédictins de La Chaise-Dieu, l'église Saint-Julien est classée monument historique en 1907. Le clocher et la façade n'appartiennent pas au monument primitif mais ont été construits au XIXe siècle. À l'intérieur, les piliers massifs et le chœur datent de l'époque romane. Les voûtes de la nef et des bas-côtés ont été rehaussées et construites en ogives en 1660, date lisible sur une clef de

Infos pratiques

Pratique : Randonnées

Durée : 2 h 20

Longueur : 8.3 km

Dénivelé positif : 217 m

Difficulté : Facile

Type : Boucle

Thèmes : Architecture, Point de vue

voûte. Les chapiteaux sont nombreux et de qualité.

Dans la nef, ils représentent des feuillages, des têtes, des pommes de pin ou des formes géométriques. Dans le chœur, on trouve des animaux fantastiques inspirés du bestiaire roman : sirènes à deux queues, griffons, lions ailés, aigles aux ailes déployées.

Itinéraire

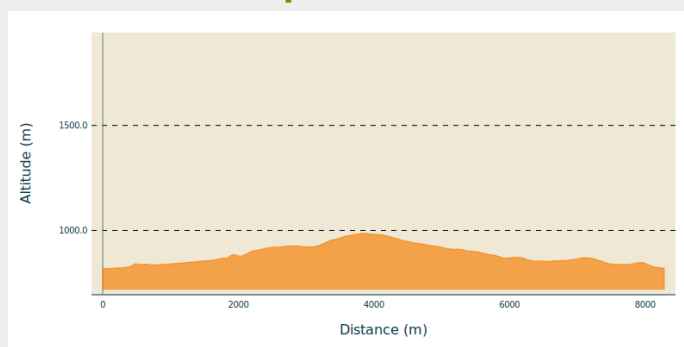
Départ : Saint-Julien-Chapteuil

Arrivée : Saint-Julien-Chapteuil

Balisage : — PR

Communes : 1. Saint-Julien-Chapteuil
2. Saint-Pierre-Eynac

Profil altimétrique

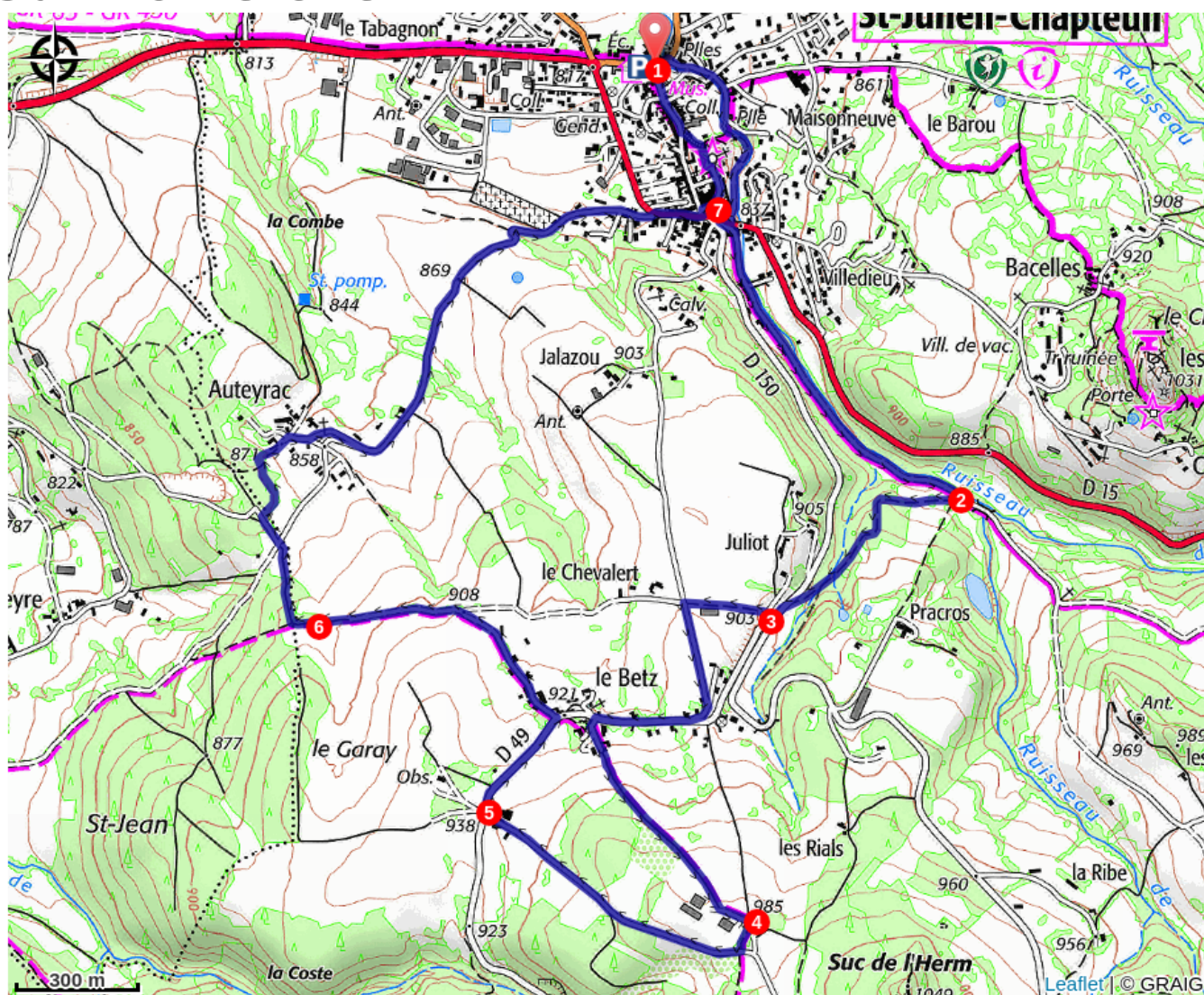


Altitude min 818 m Altitude max 986 m

1. De la place Saint-Robert, suivre la D 28 vers Yssingaux sur quelques mètres, puis virer à droite rue du Ruisseau. Longer le ruisseau jusqu'à la seconde passerelle. Emprunter celle-ci puis laisser le GR® monter vers l'église pour rester sur le sentier le long du ruisseau du Fraisse. Déboucher sur une route ; la traverser au passage piéton puis prendre le chemin de Chaize. Aller tout droit jusqu'à un embranchement.
2. Emprunter le sentier le plus à droite. Arriver sur une route, la traverser puis aller à gauche jusqu'au carrefour.
3. Emprunter à droite le sentier qui se divise aussitôt ; rester à main gauche. A une route, tourner à gauche pour retomber sur la route du Betz, la suivre jusqu'à l'entrée du hameau. Prendre à gauche et continuer sur un chemin jusqu'à des bâtiments agricoles.
4. Après les bâtiments, prendre à droite sur un chemin qui débouche sur une route. La suivre sur la droite jusqu'à l'observatoire.
5. A l'observatoire, continuer sur la route à droite jusqu'au Betz. Prendre la petite rue à gauche. Aux dernières maisons, continuer sur le chemin de terre. A l'embranchement, aller à gauche. Le chemin descend et parvient à une fourche à l'orée du bois.
6. L'emprunter à droite quelques mètres pour atteindre une croisée de chemins. Tourner à gauche. À l'intersection suivante, aller tout droit et, à l'entrée du bois, virer sur le chemin de droite. À la fourche, rester à droite et arriver à Auteyrac. Au centre du hameau, aller à droite, passer à gauche du four à pain puis de la croix. Continuer sur cette route pour revenir à Saint-Julien-Chapteuil. Dans le bourg, aller tout droit pour parvenir place du Marché.

7. S'engager dans la montée de l'église. Passer à gauche de celle-ci et descendre par la Côte Gelée. En bas, descendre la rue Chaussade pour retrouver le point de départ.

Sur votre chemin...



Toutes les infos pratiques

Comment venir ?

Accès routier

Saint-Julien-Chapteuil, à 15 km à l'est du Puy-en-Velay par la D 150.

Parking conseillé

Place Saint Robert (Mairie)