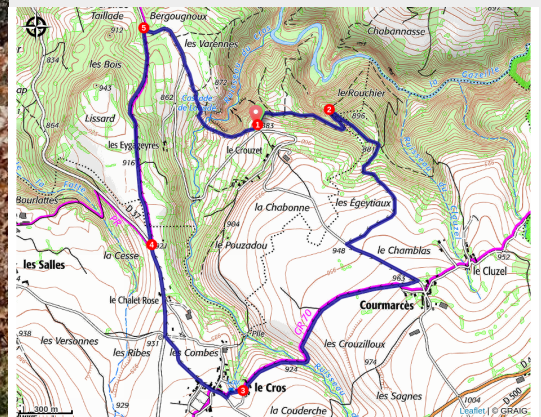


# PR697 La balade de la cascade de Louade

Velay



La cascade de Louade (Jacques GRIMAUD)



On raconte qu'un berger aurait plongé dans le Gour de l'Oule et qu'il aurait passé la nuit dans des grottes au fond. Comme il ne trouvait pas son chemin pour remonter, il aurait attendu le lendemain en se guidant avec la lumière du soleil.

Le petit ruisseau du Cros, dont la vallée très peu profonde serpente sur le plateau volcanique de Saint- Martin-de-Fugères, rejoint la vallée de la Gazeille au bout seulement de trois kilomètres.

Le creux situé au pied de la chute d'eau porte bien son nom : le Gour de l'Oula (en occitan). L'oule était la marmite en terre cuite utilisée pour cuisiner au feu de bois autrefois. Ce terme

## Infos pratiques

Pratique : Randonnées

Durée : 2 h

Longueur : 7.5 km

Dénivelé positif : 213 m

Difficulté : Facile

Type : Boucle

Thèmes : Géologie, Point de vue

est couramment utilisé dans le midi de la France pour désigner des excavations de forme circulaire formées par l'érosion dans des torrents ou d'anciens cours d'eau. Ici, la chute d'eau du Cros, de près de 15 m de haut, est à l'origine du creusement de cette cavité naturelle. |

## Itinéraire

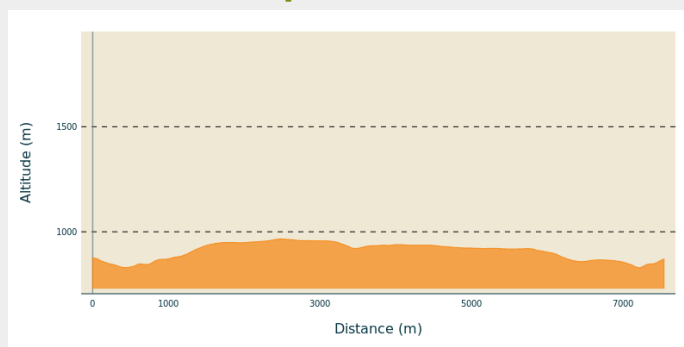
**Départ** : Le Crouzet (Chadron)

**Arrivée** : Le Crouzet (Chadron)

**Balisage** : — PR

**Communes** : 1. Chadron  
2. Saint-Martin-de-Fugères

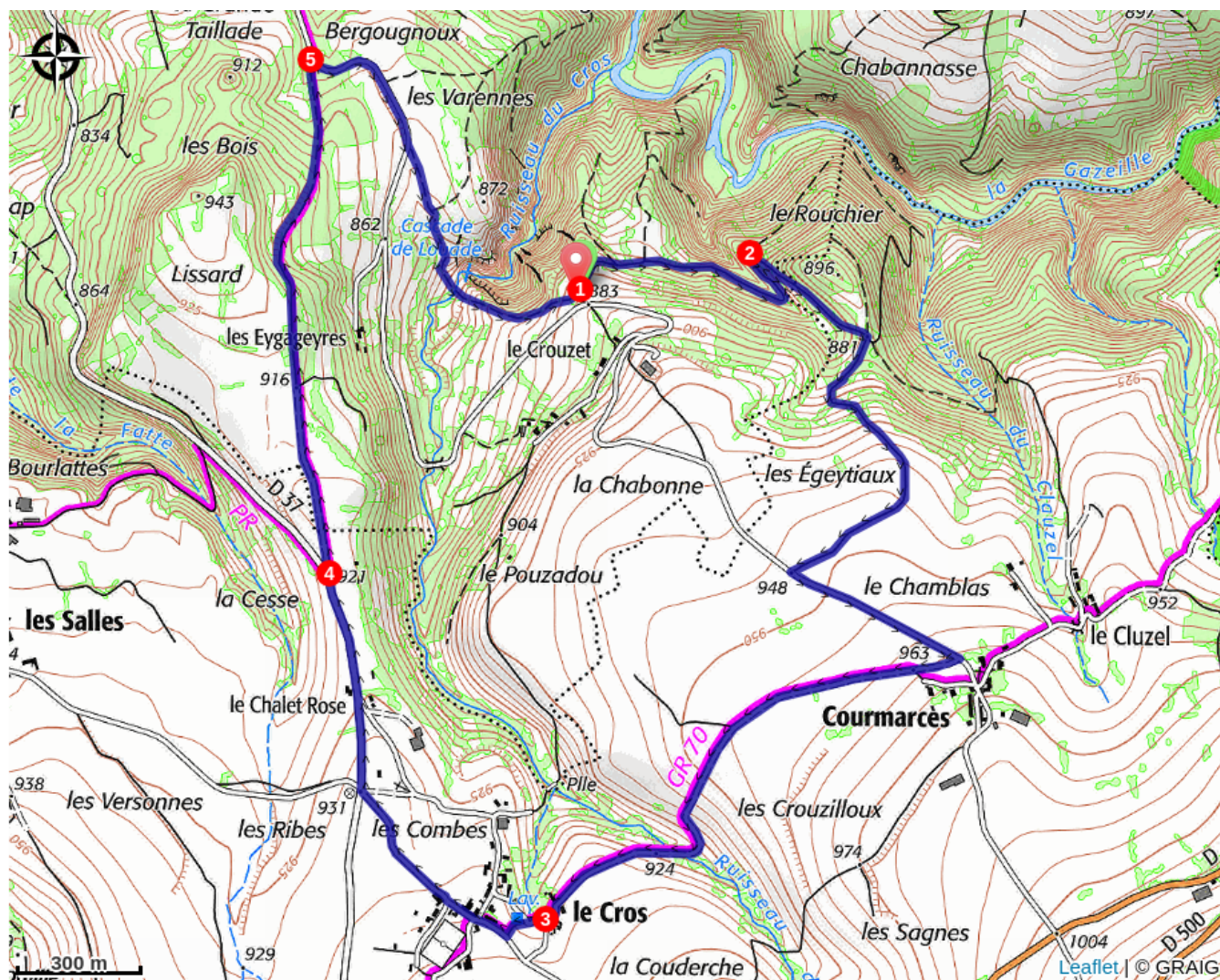
### Profil altimétrique



Altitude min 829 m Altitude max 966 m

1. Depuis le petit parking à l'entrée du hameau du Crouzet, descendre par le chemin de droite. À la fourche, aller à droite sous les noisetiers. Passer un ru ; le chemin change d'orientation et arrive à une croisée de chemins.
2. Tourner à angle aigu sur la droite. Au replat, parvenir à un embranchement. Tourner encore à droite pour continuer à monter. Sur le plateau, aller tout droit jusqu'à la route. Suivre cette dernière à gauche puis, après 300 m, utiliser le chemin à droite. Suivre le GR® 70 jusqu'au Cros.
3. À la première fourche, prendre à droite puis, à la fontaine, le chemin à gauche. À la route, partir à droite et continuer tout droit jusqu'au carrefour en étoile. Suivre la D 37 à droite sur 500 m.
4. S'engager à droite sur le large chemin de terre. Poursuivre tout droit. À la fourche, continuer à droite dans les bois jusqu'à atteindre une petite route.
5. La suivre à droite sur 350 m puis utiliser l'étroit sentier à gauche entre les haies de pruneliers. Descendre jusqu'au ruisseau, le franchir à gué ( > prudence !) puis remonter pour découvrir le beau point de vue sur la cascade. Continuer pour retrouver le point de départ.

# Sur votre chemin...



# Toutes les infos pratiques

## **Recommandations**

Ne pas tenter de s'approcher de la cascade, risque de chute !

## **Comment venir ?**

Accès routier

Goudet, à 14 km au sud-ouest du Monastier-sur-Gazeille par la D 500.

Parking conseillé

Parking au Crouzet